**TON - der neue Tarif Oberpfalz Nord - von uns für Sie entwickelt. Ein Gemeinschaftstarif im Buslinienverkehr über Landkreis- und Stadtgrenzen hinweg. Einfach und verständlich, damit Sie als Kunde die Kosten von Fahrten im ÖPNV problemlos ermitteln können.**
**Falls Sie dennoch unsicher sind, helfen wir Ihnen gerne:**

# TON
Tarif Oberpfalz Nord

gültig ab 01.01.2026

## Service-Adressen im TON

**NWN-Kundenbüro** (RBO - Regionalbus Ostbayern GmbH, Weiden)
Am Wörnzgraben 3 • 92637 Weiden
Tel. 01 80 1 - 72 69 34 (0,039 €/Min aus dem Festnetz, Mobilfunk max. 0,42 €/min)

**fahrmit Landkreis Tirschenreuth**
Mähringer Str. 7 • 95643 Tirschenreuth
Tel. 0 96 31 - 88 2 33

**Landratsamt Schwandorf (Sachgebiet 3.1)**
Wackersdorfer Str. 80 • 92421 Schwandorf
Tel. 0 94 31 - 4 71-324

**Schmidt Faszinatour**
Dachelhofer Str. 90 • 92421 Schwandorf
Tel. 0 94 31 - 74 57 0

## Ermittlung des Fahrpreises - so einfach geht es:

### 1 Start- und Zielwabe klären
Falls Sie die Wabe Ihres Start- bzw. Zielortes auf dem Wabenplan nicht finden, hilft Ihnen das alphabetische Ortsverzeichnis auf der Rückseite dieses Faltblattes.

### 2 Wabenzahl ermitteln
Zählen Sie die Waben entlang der kürzesten Linienführung, einschließlich der Start- und Zielwabe.
Bestehen mehrere Verbindungen zwischen zwei Waben, so wird unabhängig von der tatsächlich gefahrenen Strecke der Preis für die kürzeste Verbindung berechnet.
Liegt ein Ort in zwei Waben zugleich, braucht nur die Wabe gezählt werden, welche die kürzeste Linienführung von Start und Ziel markiert.
Manche Waben sind in Teilwaben mit den Buchstaben a, b, c unterteilt. Diese Teilwaben zählen als eigene Wabe.

### 3 Fahrpreis ablesen
Nun einfach den Wunschfahrschein für die Wabenzahl wählen und den Fahrpreis aus der Tabelle ablesen.

## Beispiele

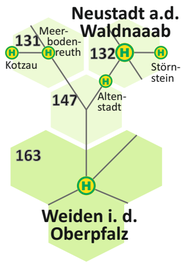


**Von Neustadt nach Weiden**

Entlang der grauen Linie, der kürzesten Verbindung, zählt man von Neustadt a.d. Waldnaab nach Weiden drei Waben (Waben 132, 147 und 163) .

In Weiden können Sie mit dem Fahrschein auch kostenlos auf den Stadtverkehr umsteigen.

*Sonderfall Haltestelle auf Wabengrenze*

**Von Störnstein nach Kotzau**

Störnstein und Kotzau liegen auf Wabengrenzen. Für diese Verbindung dürfen die Orte gedanklich in die Waben 131 und 132 zugeordnet werden. Man zählt entlang der kürzesten Verbindung somit drei Waben (Waben 132, 147 und 131).

**Von Neustadt nach Altenstadt**

Neustadt a.d. Waldnaab und Altenstadt (auf der Wabengrenze) werden hier beide der Wabe 132 zugeordnet. Es wird nur eine Wabe gezählt.

**Von Altenstadt nach Weiden**

Altenstadt (auf der Wabengrenze) wird hier der Wabe 147 zugeordnet. Von Altenstadt nach Weiden werden zwei Waben gezählt (Waben 147 und 163)

In Weiden kann kostenlos auf den Stadtverkehr umgestiegen werden.

*Sonderfall Fahrt durch geteilte Waben*

**Von Oberlind nach Moosbach**

Oberlind liegt in Wabe 198 b. Eine geteilte Wabe zählt als eigene Wabe. Von Aicha führt die Verbindung über Vohenstrauß (Wabe 181), Braunetsrieth (Wabe 198 a) nach Moosbach (Wabe 199). Man zählt für diese Verbindung vier Waben.

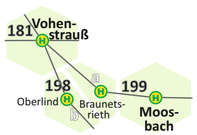


*Bitte beachten Sie, dass der Wabenplan nur der Preisermittlung dient und die eingezeichneten Linien nicht den tatsächlichen Streckenverlauf, den Fahrweg oder Entfernungen zeigen.*

*Herausgeber: NWN-Kundenbüro (RBO - Regionalbus Ostbayern GmbH, Weiden)*
*Am Wörnzgraben 3 • 92637 Weiden*
*Für Irrtümer, Druckfehler und Auslassungen wird keine Haftung übernommen.*

## Landkreise
- Tirschenreuth
- Neustadt/Waldnaab
- Amberg-Sulzbach*
- Schwandorf
- sonstiger Landkreis

## Kreisfreie Städte
- Weiden/OPf.
- Amberg*

**In den Städten Weiden, Schwandorf und Nabburg kommen eigene Tarife zur Anwendung**

Stadtbus Weiden Tarifzone „W" (Wies Faszinatour)
Stadtbus Nabburg Tarifzone „N" (Bustouristik Wild)

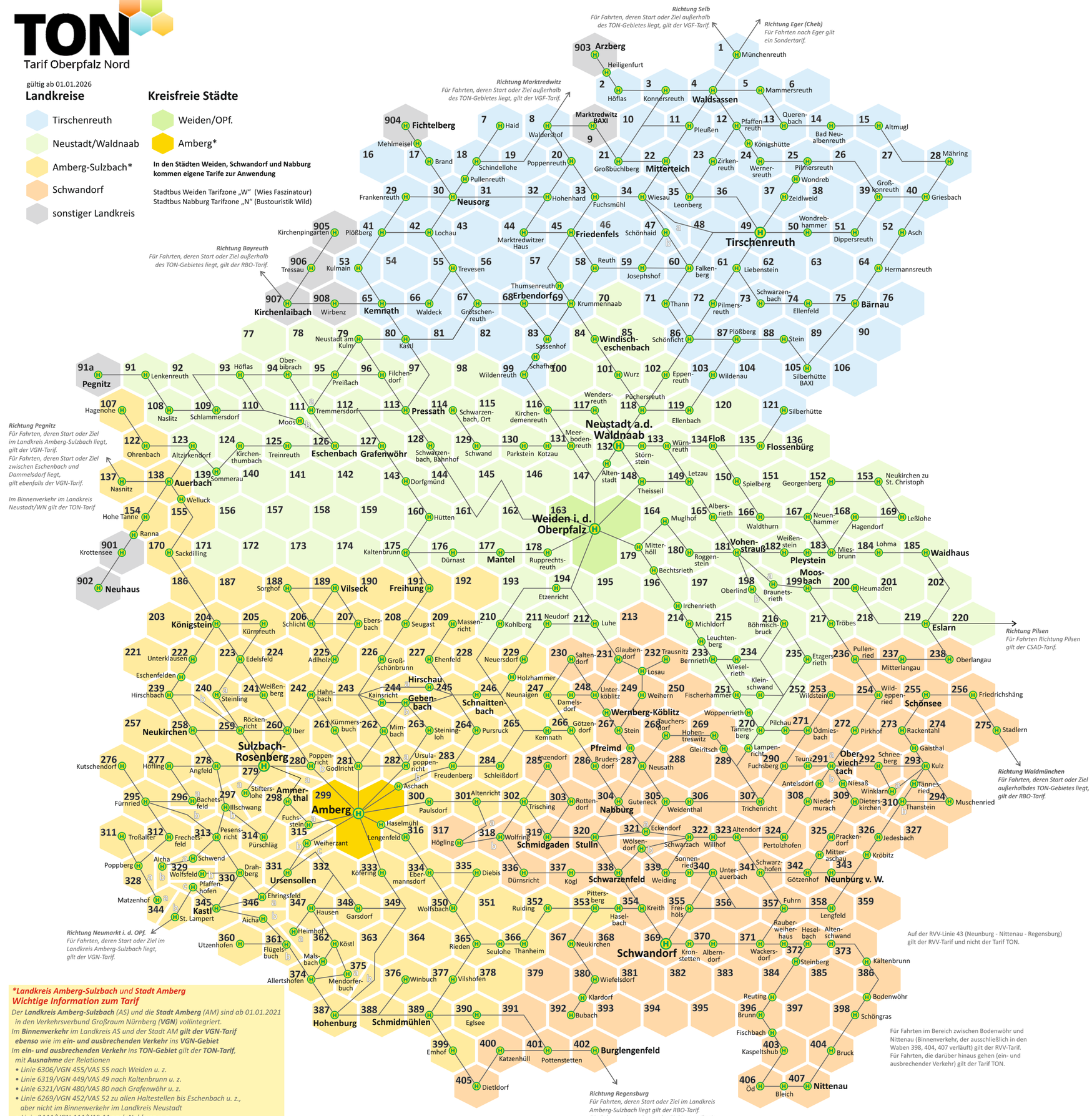


Auf der RVV-Linie 43 (Neunburg - Nittenau - Regensburg) gilt der RVV-Tarif und nicht der Tarif TON.

Für Fahrten im Bereich zwischen Bodenwöhr und Nittenau (Binnenverkehr, der ausschließlich in den Waben 398, 404, 407 verläuft) gilt der RVV-Tarif.
Für Fahrten, die darüber hinaus gehen (ein- und ausbrechender Verkehr) gilt der Tarif TON.

***Landkreis Amberg-Sulzbach** und **Stadt Amberg***
***Wichtige Information zum Tarif***

*Der **Landkreis Amberg-Sulzbach** (AS) und die **Stadt Amberg** (AM) sind ab 01.01.2021 in den Verkehrsverbund Großraum Nürnberg (**VGN**) vollintegriert.*
*Im **Binnenverkehr** im Landkreis AS und der Stadt AM **gilt der VGN-Tarif** **ebenso** wie im **ein- und ausbrechenden Verkehr** ins **VGN-Gebiet***
*Im **ein- und ausbrechenden Verkehr** ins **TON-Gebiet** gilt der **TON-Tarif**, mit **Ausnahme** der Relationen*
- *Linie 6306/VGN 455/VAS 55 nach Weiden u. z.*
- *Linie 6319/VGN 449/VAS 49 nach Kaltenbrunn u. z.*
- *Linie 6321/VGN 480/VAS 80 nach Grafenwöhr u. z.*
- *Linie 6269/VGN 452/VAS 52 zu allen Haltestellen bis Eschenbach u. z., aber nicht im Binnenverkehr im Landkreis Neustadt*
- *Linie 2444/VGN 444/VAS 44 nach Nabburg u. z.*

***Hier gilt** der **VGN-Tarif**.*